



OBEC NOVÁ HRADEČNÁ

Nová Hradečná č. 193, 783 84 okr. Olomouc,
tel.: 585032264, IČ: 575658
bankovní spojení ČS, a.s. Uničov č. ú. 1801446349/0800, e-mail: podatelna@novahradecna.cz

Podle § 39 odst. 1 zákona č. 128/2000 Sb., o obcích (obecní zřízení) se záměr obce prodat, směnit nebo darovat nemovitý majetek, pronajmout jej zveřejní po dobu nejméně 15 dnů před rozhodnutím vyvěšením na úřední desce obecního úřadu, aby se k němu mohli zájemci vyjádřit a předložit své nabídky.


ZÁMĚR OBCE PRODAT OBECNÍ POZEMEK:

parcela č. 596/1 o výměře 145 m² v k. ú. Nová Hradečná,
jak je zapsáno na LV č. 10001 u Katastrálního úřadu Olomouckého kraje v Olomouci.

Vyjádření a připomínky můžete předkládat do 19.10.2023.

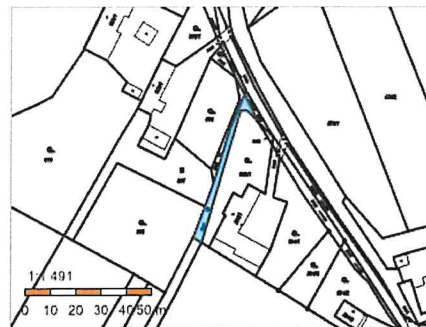
K uvedeným par. č. pozemků přiložena katastrální mapa, výpis z katastru nemovitostí.

VYVĚŠENO NA ÚŘEDNÍ DESCE OÚ DNE: 19.9.2023
SEJMUTO Z ÚŘEDNÍ DESKY OÚ DNE: 19.10.2023
VYVĚŠENO POD Č. J.: 33/23
PODPIS: 

OBECNÍ ÚŘAD NOVÁ HRADEČNÁ
Na úřední desce vyvěšeno dne 19.9.2023
sejmuto dne 19.10.2023
podpis  č.j. 33/23

Informace o pozemku

Parcelní číslo:	596/1
Obec:	Nová Hradečná [552381]
Katastrální území:	Nová Hradečná [705063]
Číslo LV:	10001
Výměra [m ²]:	145
Typ parcely:	Parcela katastru nemovitostí
Mapový list:	DKM
Určení výměry:	Ze souřadnic v S-JTSK
Druh pozemku:	zahrada



Vlastníci, jiní oprávnění

Vlastnické právo	Podíl
Obec Nová Hradečná, č. p. 193, 78383 Nová Hradečná	

Způsob ochrany nemovitosti

Název
zemědělský půdní fond

Seznam BPEJ

BPEJ	Výměra
51000	109
52611	36

Omezení vlastnického práva

Nejsou evidována žádná omezení.

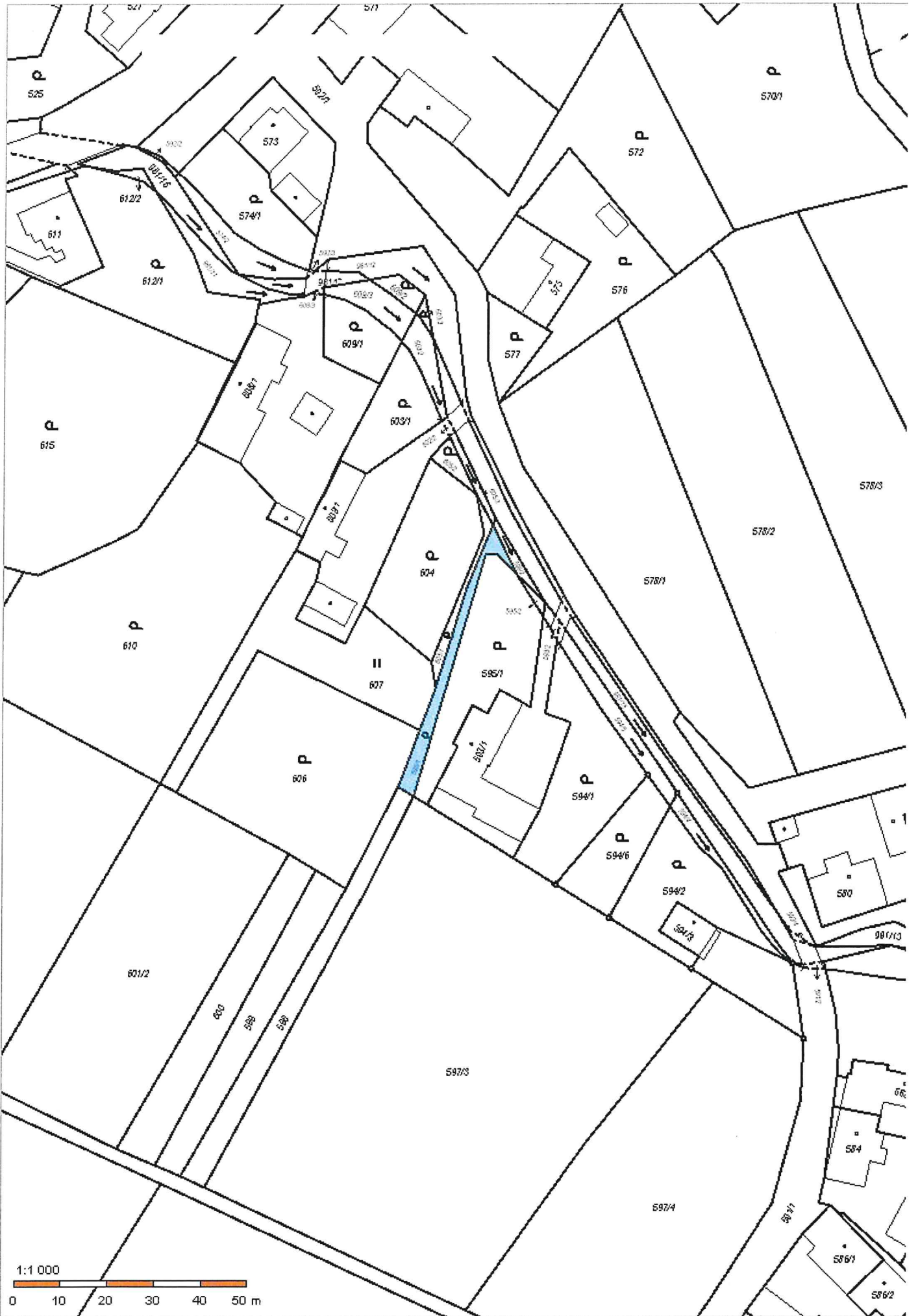
Jiné zápisy

Typ
Změna výměr obnovou operátu
Změna číslování parcel

^z Řízení, v rámci kterých byl k nemovitosti zapsán cenový údaj

Nemovitost je v územním obvodu, kde státní správu katastru nemovitostí ČR vykonává [Katastrální úřad pro Olomoucký kraj](#), [Katastrální pracoviště Olomouc](#)

Zobrazené údaje mají informativní charakter. Platnost dat k 19.09.2023 09:00.



VÝPIS Z KATASTRU NEMOVITOSTÍ
prokazující stav evidovaný k datu 15.09.2023 11:15:02

Vyhотовeno bezúplatně dálkovým přístupem pro účel: Správa majetku, č.j.: 24/23 pro Obec Nová Hradečná

Okres: CZ0712 Olomouc

Obec: 552381 Nová Hradečná

Kat.území: 705063 Nová Hradečná

List vlastnictví: 10001

V kat. území jsou pozemky vedeny v jedné číselné řadě

A Vlastník, jiný oprávněný	Identifikátor	Podíl
Vlastnické právo Obec Nová Hradečná, č.p. 193, 78383 Nová Hradečná	00575658	

ČÁSTEČNÝ VÝPIS

B Nemovitosti

Pozemky

Parcela	Výměra[m2]	Druh pozemku	Způsob využití	Způsob ochrany
596/1	145	zahrada		zemědělský půdní fond

B1 Věcná práva sloužící ve prospěch nemovitostí v části B - Bez zápisu

C Věcná práva zatěžující nemovitosti v části B včetně souvisejících údajů - Bez zápisu

D Poznámky a další obdobné údaje

Typ vztahu

o **Změna výměr obnovou operátu**

Povinnost k

LV 10001

o **Změna číslování parcel**

Povinnost k

LV 10001

o **Změna číslování parcel**

GP 158-9375/97

Povinnost k

Parcela: 596/1

Plomby a upozornění - Bez zápisu

E Nabývací tituly a jiné podklady zápisu

Listina

o **Jiná listina číslo 172/1991 PREVOD MAJETKU DLE ZAKONA 172/91 SB.**

POLVZ:8/1993

Z-13100008/1993-805

Pro: Obec Nová Hradečná, č.p. 193, 78383 Nová Hradečná

RČ/IČO: 00575658

F Vztah bonitovaných půdně ekologických jednotek (BPEJ) k parcelám

Parcela	BPEJ	Výměra[m2]
596/1	51000	109
	52611	36

Pokud je výměra bonitních dílů parcel menší než výměra parcely, zbytek parcely není bonitován

VÝPIS Z KATASTRU NEMOVITOSTÍ
prokazující stav evidovaný k datu 15.09.2023 11:15:02

Okres: CZ0712 Olomouc

Obec: 552381 Nová Hradečná

Kat.území: 705063 Nová Hradečná

List vlastnictví: 10001

V kat. území jsou pozemky vedeny v jedné číselné řadě

*Nemovitosti jsou v územním obvodu, ve kterém vykonává státní správu katastru nemovitostí ČR:
Katastrální úřad pro Olomoucký kraj, Katastrální pracoviště Olomouc, kód: 805.*

Vyhotovil:

Vyhotoveno: 15.09.2023 11:34:14

Český úřad zeměměřický a katastrální - SCD

Poučení: Údaje katastru lze užit pouze k účelům uvedeným v § 1 odst. 2 katastrálního zákona.
Osobní údaje získané z katastru lze zpracovávat pouze při splnění podmínek obecného nařízení
o ochraně osobních údajů. Podrobnosti viz <https://www.cuzk.cz/>.